

REPUBBLICA ITALIANA



Regione Siciliana  
Assessorato Territorio e Ambiente

DIPARTIMENTO REGIONALE DELL'AMBIENTE  
Servizio 3 "ASSETTO DEL TERRITORIO E DIFESA DEL SUOLO"

Previsione di aggiornamento del Piano Stralcio di  
Bacino per l'Assetto Idrogeologico (P.A.I.)

(ART.1 D.L. 180/98 CONVERTITO CON MODIFICHE CON LA L.267/98 E SS.MM.II.)

Bacino Idrografico del Fiume Simeto(094)  
area tra i bacini del Simeto e del S. Leonardo (094A)  
Laghi di Pergusa (094B) e Maletto (094C)





CARTA DELLA PERICOLOSITA' IDRAULICA  
PER FENOMENI DI ESONDAZIONE




COMUNE DI MALETTO

TAV. 1- Scala 1:10.000

## LEGENDA

### VALORI DELLA PERICOLOSITA' IDRAULICA

-  P1 Pericolosità bassa
-  P2 Pericolosità moderata
-  P3 Pericolosità alta
-  Sito d'attenzione

-  Limite bacino idrografico
-  Limite area intermedia e laghi di Pergusa e Maletto
-  Limite comunale

